







Границы индивидуальных садовых участков с правом размещения жилого дома садового типа


Условные обозначения:

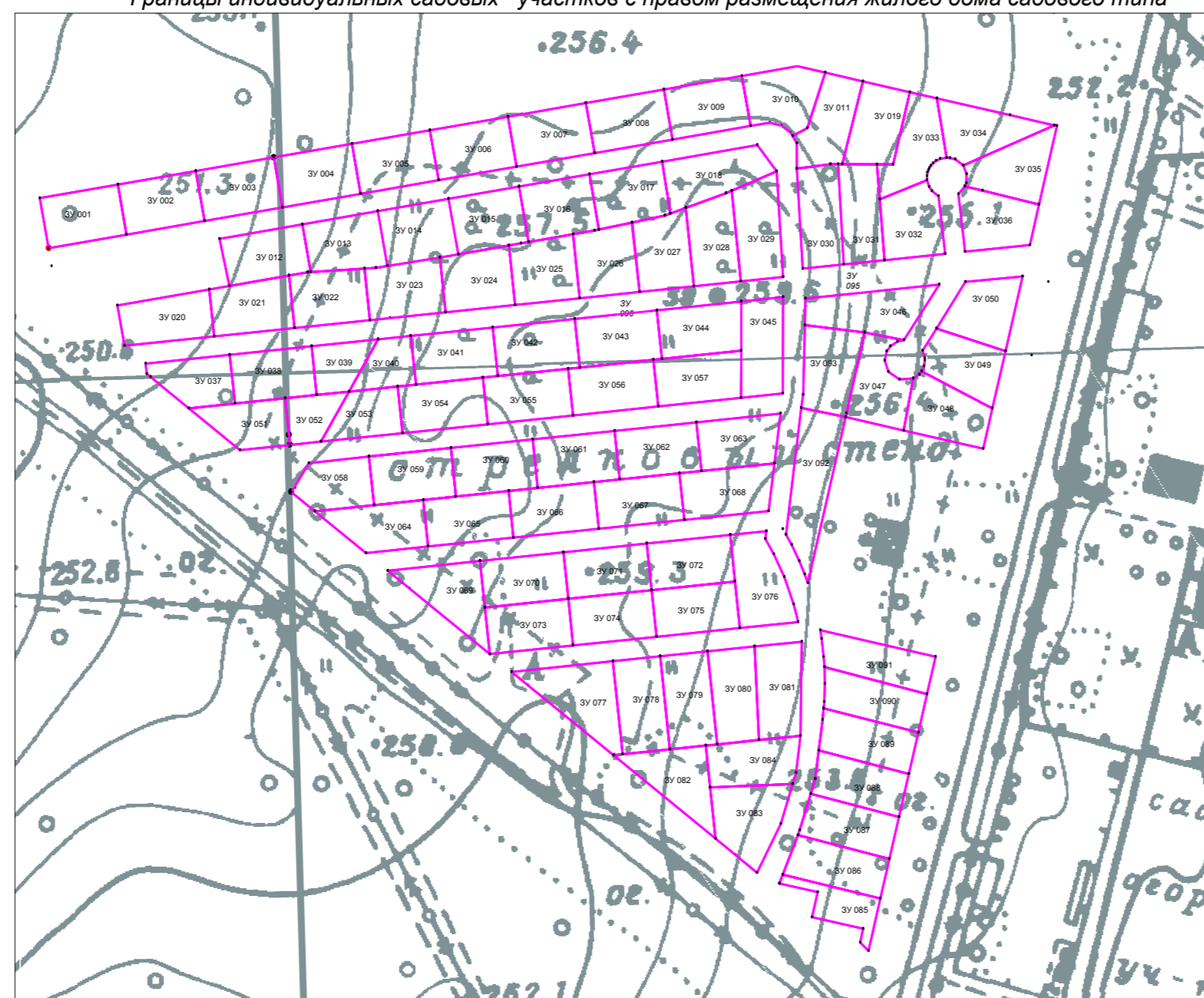
-  земли общего пользования (инженерная, транспортная инфраструктура)
-  земли занятые индивидуальными садовыми участками с правом размещения жилого дома садового типа

Условные обозначения:

-  обьездная дорога - S=0,75га (без предоставления земельного участка)
-  ЗУ 94 - S=0,39га на участке 74:40:0106010:238
-  ЗУ 95 - S=0,88га на участке 74:40:0106010:273
-  ЗУ 96 - S=0,95га на участке 74:40:0106010:

Условные обозначения:

-  границы индивидуальных садовых участков с правом размещения жилого дома садового типа



Изм	Лист	№ докум.	Подп.	Дата	Проект межевания СПК "Лесной"	Стадия	Масштаб	Инв №
						П	БМ	02-15СПК ПМ
						Лист 1	Листов 5	
Директор Петрова Н.И.					Схема организации территории в период подготовки проекта межевания садоводческого потребительского кооператива "Лесной".	ООО "Профцентр"		